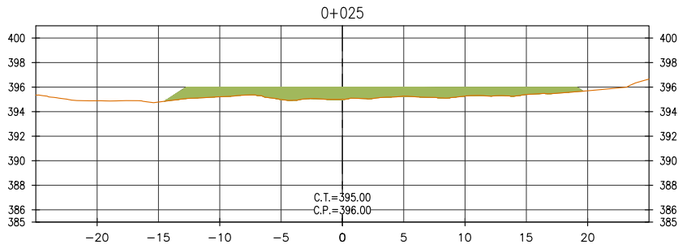

CORTE 0.00 (m2)
RELLENO 26.13 (m2)

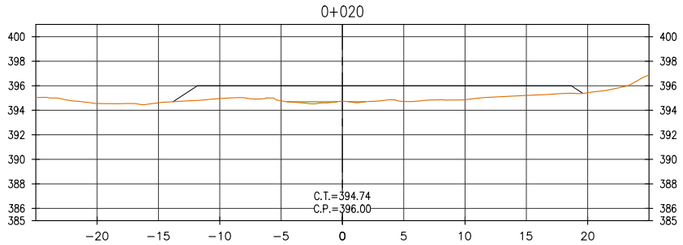

CORTE 0.00 (m2)
RELLENO 35.08 (m2)

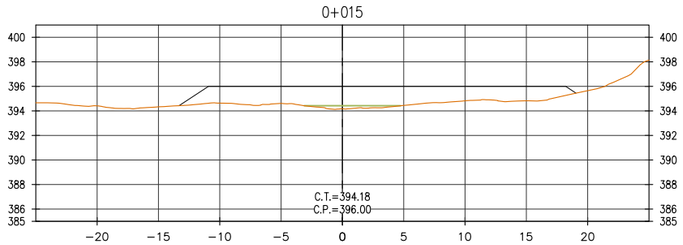

CORTE 0.00 (m2)
RELLENO 43.27 (m2)

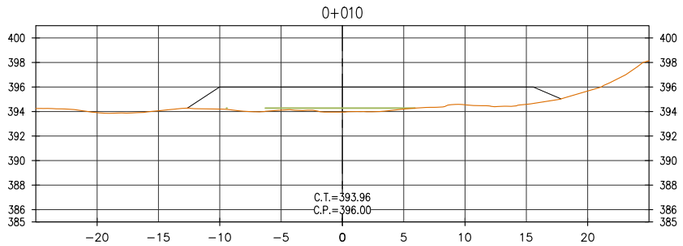

CORTE 0.00 (m2)
RELLENO 49.75 (m2)

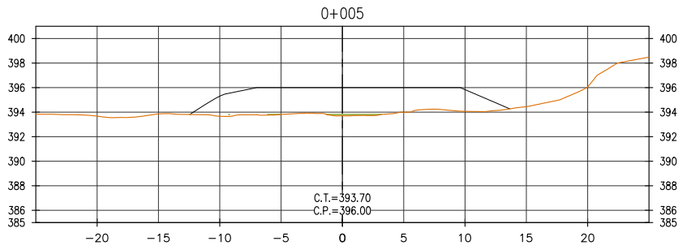

CORTE 0.00 (m2)
RELLENO 46.89 (m2)

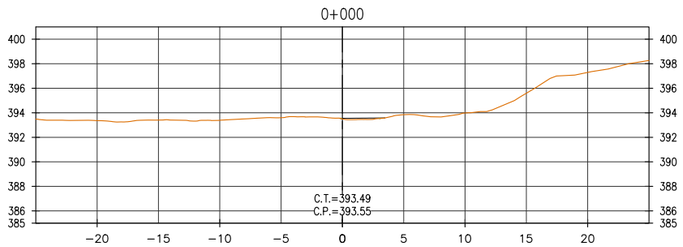

CORTE 0.00 (m2)
RELLENO 0.32 (m2)

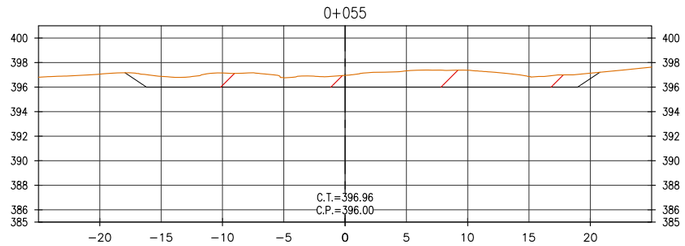

CORTE 39.66 (m2)
RELLENO 0.00 (m2)

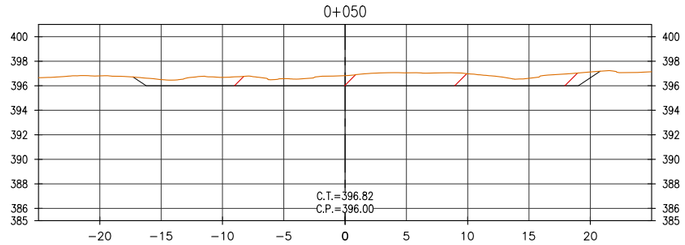

CORTE 29.15 (m2)
RELLENO 0.00 (m2)

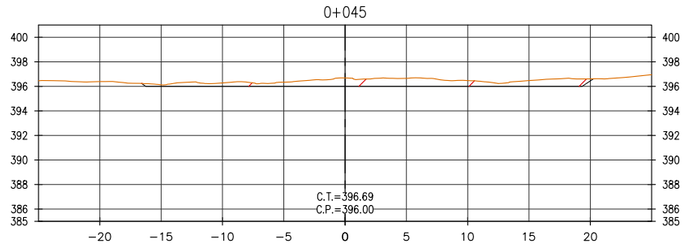

CORTE 16.35 (m2)
RELLENO 0.00 (m2)

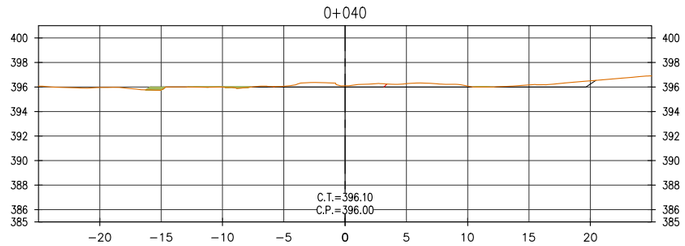

CORTE 5.52 (m2)
RELLENO 0.48 (m2)

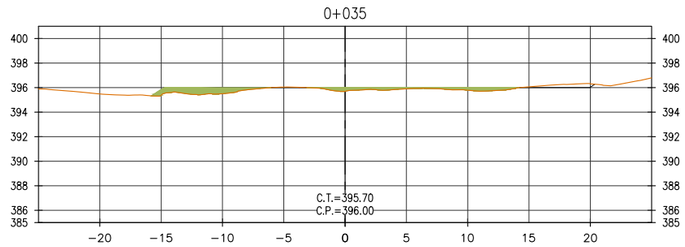

CORTE 1.29 (m2)
RELLENO 6.38 (m2)

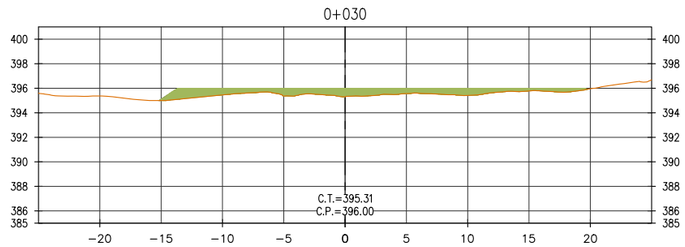

CORTE 0.00 (m2)
RELLENO 16.47 (m2)

NOTAS

- C.T.= COTA TERRENO
- C.P.= COTA PLATAFORMA
- LISTADO DE MEDICIONES EN SUSTENTO DE METRADOS

LEYENDA DE MATERIALES

RELLENO — TERRENO NATURAL

RECONSTRUCCIÓN CON CAMBIOS

REVISIÓN DE DOCUMENTOS TÉCNICOS

- A- ACEPTADO
- B- ACEPTADO CON COMENTARIOS
- C- RECHAZADO

FIRMA FECHA

UBICACIÓN

ESCALA GRAFICA

0 7.5 15.0 22.5 30.0 37.5m

1:750–A1 1:1500–A3

LEYENDA

SISTEMA DE PROYECCIÓN:
UNIVERSAL TRANSVERSAL MERCATOR (UTM) , ZONA 17 SUR
DATUM : SISTEMA GEODESICO MUNDIAL (WGS 84)
FUENTE : EQUIPO TÉCNICO

REV N°	FECHA	DESCRIPCION DE LA REVISION	REV.	DIR.
.	.	.	.	.
.	.	.	.	.
.	.	.	.	.
.	.	.	.	.
R00	08.2023	EMITIDO REV. Y COMENTARIO	J.O.	R.E.

	FECHA	FIRMA
DISEÑO : ALBERTO PRIETO	15.08.2023	Alberto Prieto T. Ing. Caminos, Canales y Puertos CIP 2795-1
DIBUJO : ROGER ROSILLO	15.08.2023	Roger Rosillo L. Tecnico CAD
REVISION : ALBERTO PRIETO	15.08.2023	Alberto Prieto T. Ing. Caminos, Canales y Puertos CIP 2795-1
APROBACION : ING. JOSE LUIS OBLITAS	15.08.2023	
DIRECTOR DE PROYECTO : ING. RICARDO A. ECHEGARAY N.	15.08.2023	

OHLA Perú

inypsa

PERÚ Presidencia del Consejo de Ministros

RECONSTRUCCIÓN CON CAMBIOS

SOLUCIONES INTEGRALES
ENTREGA DE LAS DEFENSAS
RIBEREÑAS RÍO CHICAMA
Y RÍO VIRÚ (PAQUETE 9R-06)
PROYECTO 4 - CUI 2509625

PAQUETE 02 - QUEBRADA PAMPA HERMOSA QUIRRIPANO / PAMPAS DE JAGUEY

PLANO

OFICINA OF 2.1
SECCIONES TRANSVERSALES
1 DE 2

ESPECIALIDAD :

CIVIL

USO :

651–DIQUES TRANSVERSALES–2

ZONA :

CHICAMA–ASCOPE–LA LIBERTAD

ESCALA :	FECHA :	REV :
1:500	15.08.2023	R00

CODIGO DEL PLANO :

400195–OHL001–651–XX–DR–CV–000105